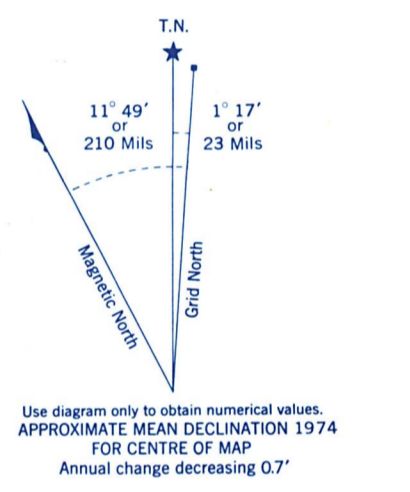
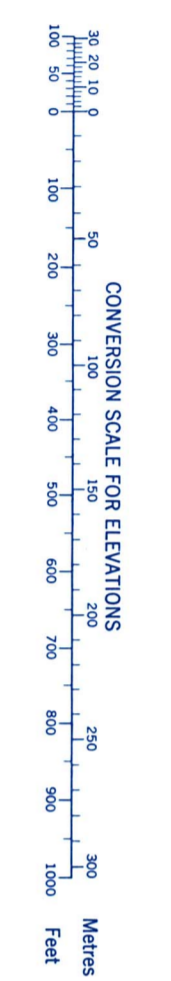


Refer to this map as: 31 L/14 EDITION 3 MCE SERIES A 751



ONE THOUSAND METRE UNIVERSAL TRANSVERSE MERCATOR GRID ZONE 17

Table with 2 columns: GRID LINE DESIGNATION, 100,000 M. SQUARE IDENTIFICATION. Row 1: 17 T, PC PB 52.

EXAMPLE OF METHOD USED TO GIVE A REFERENCE TO NEAREST 100 METRES. Includes a grid diagram and a table with columns: REFERENCE POINT, CHURCH (as above), EASTING, NORTHING, and EXAMPLE MILITARY GRID REFERENCE 975984.

26456-ENQUÊTE KIPAWA (PROJET 2) YOUNG, NORMAN - 1981 DOSSIER DES ENQUÊTES EN MILIEU AMÉRINDIEN


Updated by the SURVEYS AND MAPPING BRANCH, DEPARTMENT OF ENERGY, MINES AND RESOURCES, from aerial photographs taken in 1976. Culture check 1971. Printed 1974.

Copies may be obtained from the Canada Map Office, Department of Energy, Mines and Resources, Ottawa, or your nearest map dealer.

Legend for roads and routes. Includes symbols for paved, gravel, dirt, and seasonal roads, with corresponding French and English descriptions.

Red - Project #1 Black - Project #2

OTTERTAIL CREEK ONTARIO-QUÉBEC



This Provisional Map is equivalent to a standard map in accuracy of content. Some names on this map are not yet official. Corrections or additions are invited by the Surveys and Mapping Branch.

Cette carte provisoire équivaut à une carte régulière au point de vue de la précision de l'information. Certains noms inscrits sur cette carte ne sont pas encore officiels. La Direction des levés et de la cartographie accepte les avis et les suggestions de corrections et d'ajouts.

Mise à jour par la DIRECTION DES LEVÉS ET DE LA CARTOGRAPHIE, MINISTÈRE DE L'ÉNERGIE, DES MINES ET DES RESSOURCES, à partir des photographies aériennes prises en 1976. Vérification des ouvrages en 1971. Imprimé en 1974.

Ces cartes sont en vente au Bureau des Cartes du Canada, ministère de l'Énergie, des Mines et des Ressources, Ottawa, ou chez le revendeur le plus près. © Canada 1981, tous droits réservés.

Kipawa 1981 31 L/14 EDITION 3