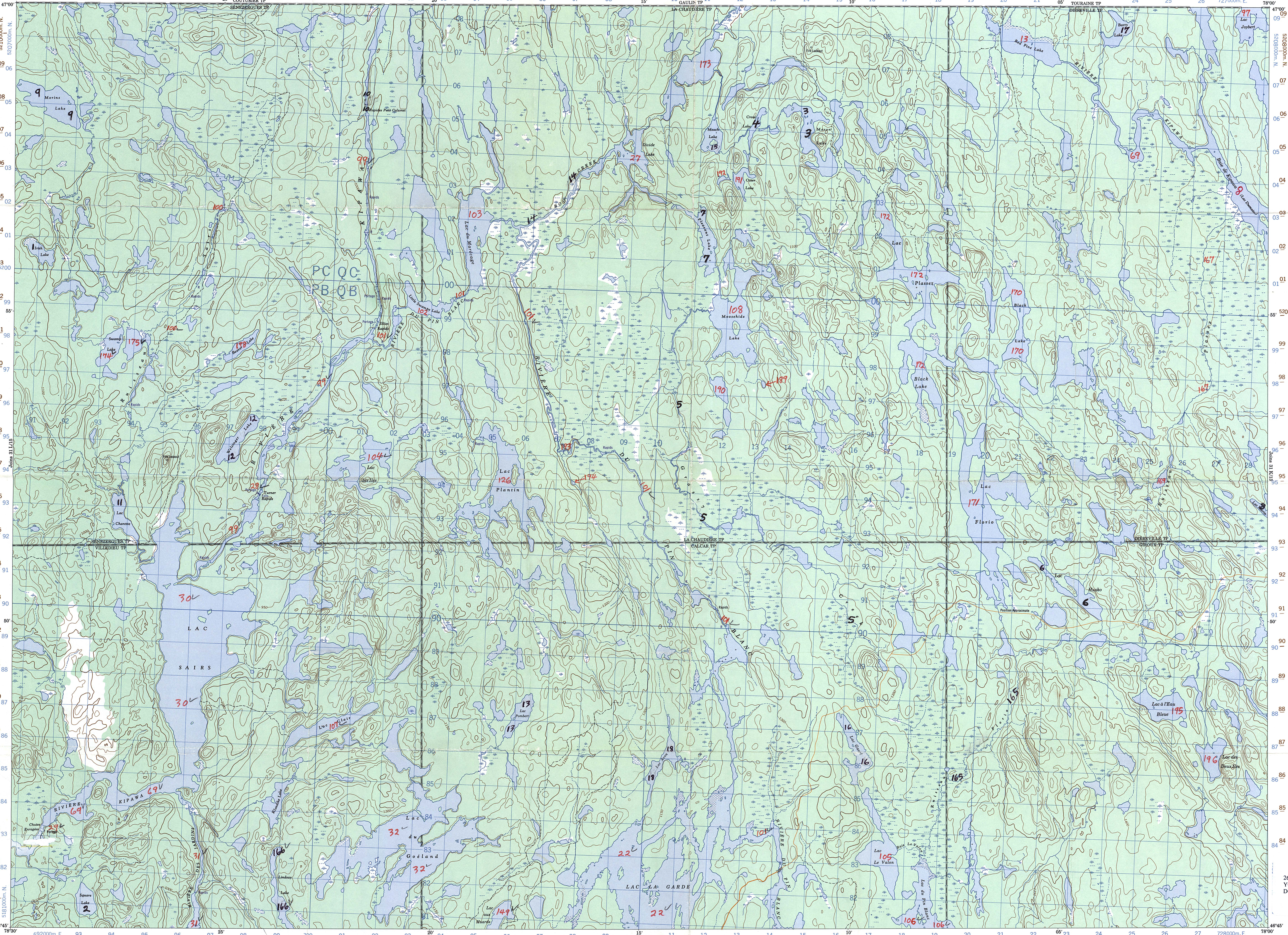
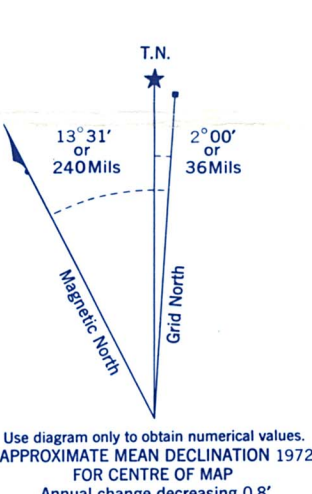
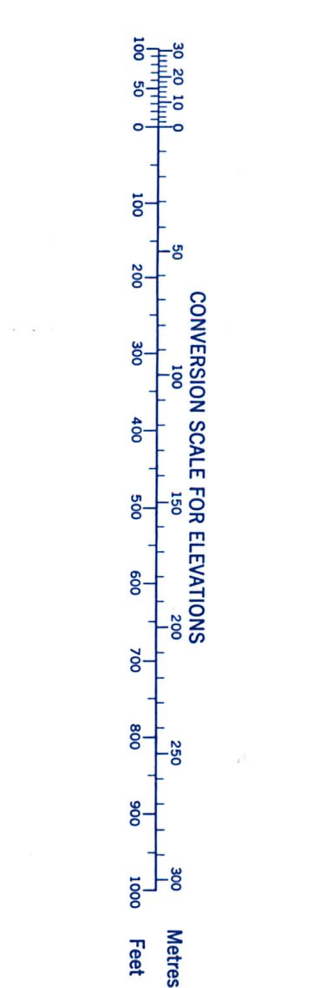


CANADA

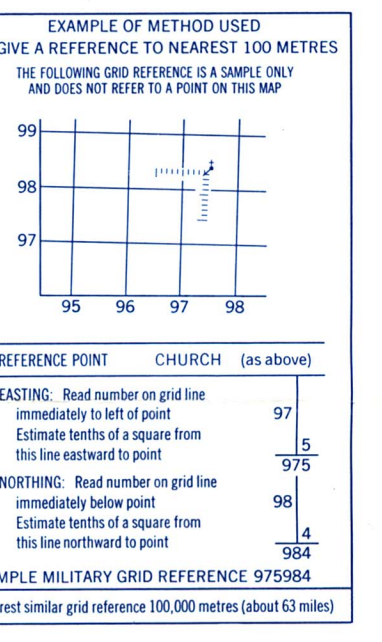
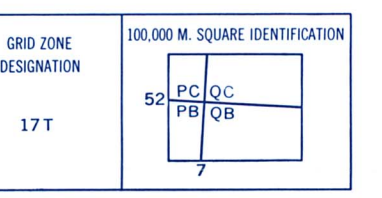
EDITION 26(1977)



Refer to this map as: 31 L/16 EDITION 26(1977) SERIES A 761



ONE THOUSAND METRE UNIVERSAL TRANSVERSE MERCATOR GRID ZONE 17



BROWN NUMBERED TICKS INDICATE THE 1000 METRE U.T.M. GRID ZONE 18

26456-ENQUÊTE KIPAWA (PROJET 2) YOUNG, NORMAN - 1981 DOSSIER DES ENQUÊTES EN MILIEU AMÉRINDEN

Kija wa 1981

Produced by the SURVEYS AND MAPPING BRANCH, DEPARTMENT OF ENERGY, MINES AND TECHNICAL SERVICES. Updated from aerial photographs taken in 1967. Culture check 1976. Printed 1977.

Copies may be obtained from the Canada Map Office, Department of Energy, Mines and Resources, Ottawa, or your nearest map dealer.

© Canada Copyrights Reserved 1973
Interim corrections 1977

Roads: loose or stabilized surface, all weather...
Routes: loose surface, dry weather and unclassified streets...
Cart track...
trail or portage...

LAC SAÏRS
TEMISCAMINGUE COUNTY - COMTE DE TEMISCAMINGUE
31 L/16 QUÉBEC
Scale 1:50,000 Échelle

Meters 1000 0 1000 2000 3000 4000 Mètres
Yards 1000 0 1000 2000 3000 4000 Verges

CONTOUR INTERVAL 50 FEET
Élévation in Feet above Mean Sea Level
North American Datum 1927
Transverse Mercator Projection

This Provisional Map is equivalent to a standard map in accuracy of content.

Some names on this map are not yet official. Corrections or additions are invited by the Survey and Mapping Branch.

Cette carte provisoire équivaut une carte régulière en ce qui concerne la précision de l'orthographe.

Certains noms inscrits sur cette carte ne sont pas encore officiels. La Direction des levés et de la cartographie sarrail gré au public de lui signaler corrections et additions.

ÉQUIVALENCES DES COURBES SO PIEDS
Élévation en pieds au-dessus du niveau moyen de la mer
Système de référence géodésique nord-américain, 1927
Projection Transverse de Mercator

Établi par la DIRECTION DES LEVÉS ET DE LA CARTOGRAPHIE, MINISTÈRE DE L'ÉNERGIE, DES MINES ET DES RESSOURCES. Mise à jour à partir de photographies aériennes prises en 1967. Vérification des données en 1976. Imprimé en 1977.

Ces cartes sont en vente au Bureau des Cartes du Canada, Ministère de l'Énergie, des Mines et des Ressources, Ottawa.

© Canada 1973. Tous droits réservés
Corrections Provisoirement, 1977

31 L/16 EDITION 2 (1977)