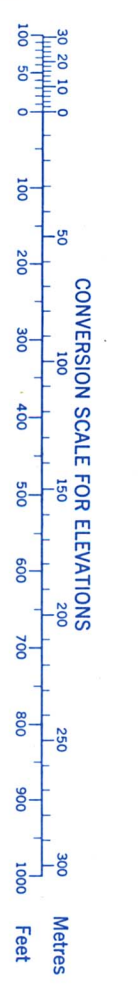
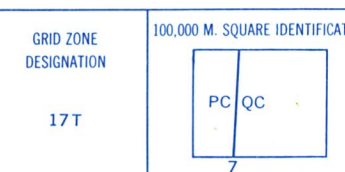


Refer to this map as: 31 M/1 EDITION 2 MCE SERIES A 781



Use diagram only to obtain numerical values. APPROXIMATE MEAN DECLINATION 1972 FOR CENTRE OF MAP. Annual change decreasing 0.5"

ONE THOUSAND METRE UNIVERSAL TRANSVERSE MERCATOR GRID ZONE 17



EXAMPLE OF METHOD USED TO GIVE A REFERENCE TO A POINT ON THIS MAP. TO GIVE A REFERENCE TO A POINT ON THIS MAP... REFERENCE POINT: CHURCH (see above) EASTING: Road number on grid line immediately to left of point... NORTHING: Road number on grid line immediately below point...

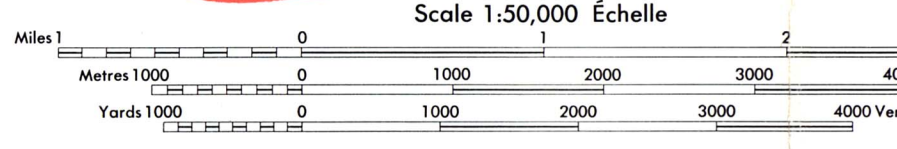
BROWN NUMBERED TICKS INDICATE THE 1000 METRE U.T.M. GRID ZONE 18

26456- ENQUÊTE KIPAWA (PROJET 2) YOUNG, NORMAN - 1981 DOSSIER DES ENQUÊTES EN MILIEU AMÉRINDIEN

Produced by the SURVEYS AND MAPPING BRANCH, DEPARTMENT OF ENERGY, MINES AND RESOURCES. Based on aerial photographs taken in 1967. Contour check 1970. Printed 1972.

Red - project #1 Black project #2

LAC OGASCANANE TEMISCAMINGUE COUNTY - COMTÉ DE TEMISCAMINGUE 31 M/1 QUÉBEC



This Provisional Map is equivalent to a standard map in accuracy of content. Some names on this map are not yet official. Corrections or additions are invited by the Surveys and Mapping Branch.

Cette carte provisoire équivaut à une carte régulière au point de vue précision de l'information. Certains noms inscrits sur cette carte ne sont pas encore officiels. La Direction des levés et de la cartographie saurait être avisée par le Service des levés et de la cartographie.

Établi par la DIRECTION DES LEVÉS ET DE LA CARTOGRAPHIE, MINISTÈRE DE L'ÉNERGIE, DES MINES ET DES RESSOURCES. Révisé à jour à l'aide de photographies aériennes prises en 1967. Vérification des sauts en 1970. Imprimé en 1972.

Kipawa 1981