
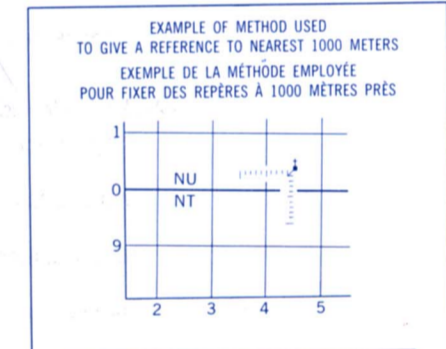
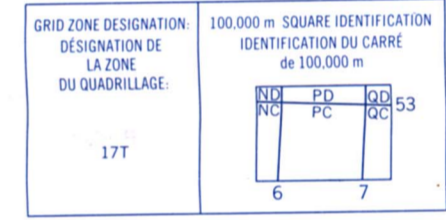


Military users, refer to this map as: Réference de cette carte pour usage militaire.

SERIES A 501 SÉRIE MAP 31M CARTE EDITION 2 MCE ÉDITION



TEN THOUSAND METRE
UNIVERSAL TRANSVERSE MERCATOR GRID
ZONE 17
QUADRILLAGE DE DIX MILLE MÈTRES
TRANSVERSE UNIVERSEL DE MERCATOR



REFERENCE POINT: CHURCH-EGLISE (as above)

SQUARE: Read letters of 100,000m square immediately to left of point.

EASTING: Read number on grid line immediately to right of point.

LONGITUDE EST: Note the chiffre de la ligne du quadrillage immédiatement à gauche du repère.

NORTHING: Read number on grid line immediately below point.

LATITUDE NORTH: Note the chiffre de la ligne du quadrillage immédiatement en dessous du repère.

GRID REFERENCE: 14VNU4504

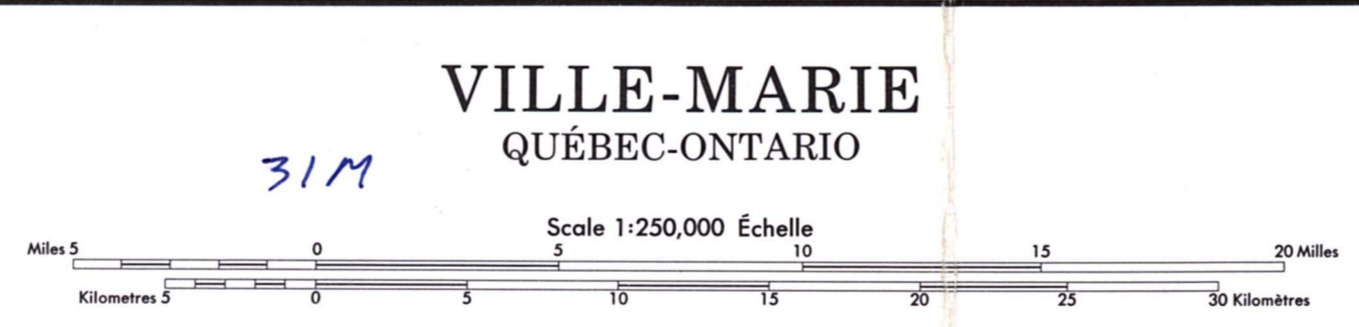
1975
1974
1973
1972

Produced by the SURVEYS AND MAPPING BRANCH, DEPARTMENT OF ENERGY, MINES AND RESOURCES. Updated from 1:50,000 maps. Information current as shown in diagram.

Magnetic declination 1975 varies from 10°05' westerly at centre of west edge to 12°20' westerly at centre of east edge. Mean annual change decreasing 1:1.

Roads:
hard surface, all weather..... dual highway more than 2 lanes
hard surface, all weather..... 2 lanes less than 2 lanes
loose or stabilized surface, all weather..... 2 lanes or more less than 2 lanes
loose surface, dry weather.....
cartrack.....
trail, cut line or portage.....

FOR COMPLETE REFERENCE SEE REVERSE SIDE



VILLE-MARIE
QUÉBEC-ONTARIO

CONTOUR INTERVAL 100 FEET
Elevations in Feet above Mean Sea Level
North American Datum 1927
Transverse Mercator Projection

ÉQUIDISTANCE DES COURBES 100 PIEDS
Élévations en pieds au-dessus du niveau moyen de la mer
Système de référence géodésique nord-américain, 1927
Projection Transverse de Mercator

Copies may be obtained from the Canada Map Office, Department of Energy, Mines and Resources, Ottawa, or your nearest map dealer.

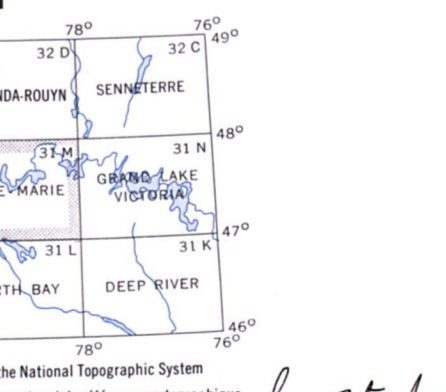
Ces cartes sont en vente au Bureau des Cartes du Canada, ministère de l'Énergie, des Mines et des Ressources, Ottawa, ou chez le vendeur le plus près.

© Canada 1976. Tous droits réservés

Routes:
pavée, toute saison..... 2 chaussées séparées plus de 2 voies
pavée, toute saison..... 2 voies moins de 2 voies
gravier aggloméré, toute saison..... 2 voies ou plus moins de 2 voies
de gravier, période sèche.....
de terre.....
sentier, carree ou portage.....

POUR UNE LISTE COMPLÈTE DES SIGNES, VOIR AU VERSO

26456- ENQUÊTE KIPAWA (PROJET I)
YOUNG, NORMAN - 1980
DOSSIER DES ENQUÊTES EN MILIEU AMÉRINDIEN



VILLE-MARIE
31 M
EDITION 2

Engate Norman Young
Kijawa 1
1980