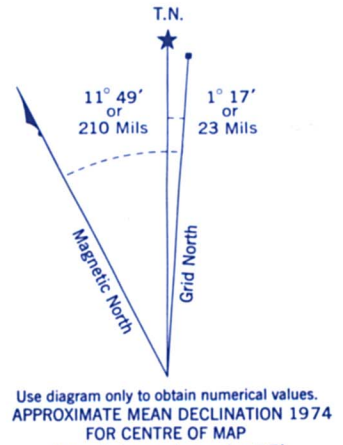
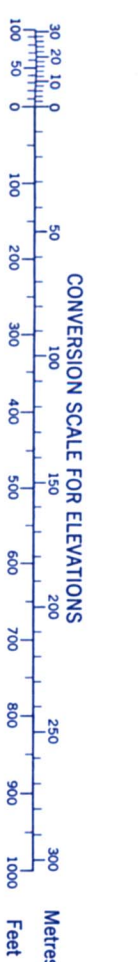
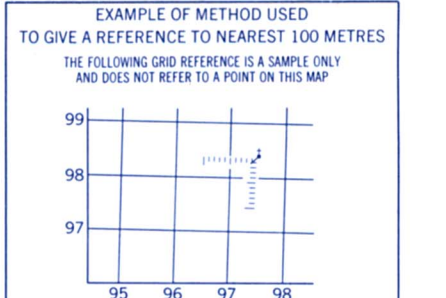
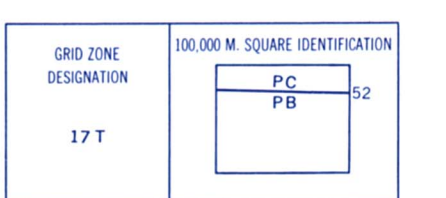


Refer to this map as: 31 L/14 EDITION 3 M.S.E. SERIES A 251



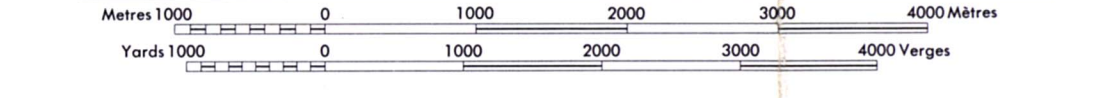
ONE THOUSAND METRE UNIVERSAL TRANSVERSE MERCATOR GRID ZONE 17



EXAMPLE OF METHOD USED TO GIVE A REFERENCE TO NEAREST 100 METRES. REFERENCE POINT CHURCH (see above). EASTING: Read number on grid line immediately to left of point. Estimate tenths of a square from this line eastward to point. NORTING: Read number on grid line immediately below point. Estimate tenths of a square from this line northward to point. EXAMPLE MILITARY GRID REFERENCE 975084. Nearest linear grid reference 100,000 metres (about 63 miles).

OTTERTAIL CREEK ONTARIO-QUÉBEC

31 L/14 Scale 1:50,000 Échelle



Updated by the SURVEYS AND MAPPING BRANCH, DEPARTMENT OF ENERGY, MINES AND RESOURCES, from aerial photographs taken in 1970. Culture check 1971. Printed 1974. Copies may be obtained from the Canada Map Office, Department of Energy, Mines and Resources, Ottawa, or your nearest map dealer. © Canada Copyrights Reserved 1974.

Roads: hard surface, all weather... pavée, toute saison... hard surface, all weather... pavée, toute saison... loose or stabilized surface, all weather... de gravier, aggloméré, toute saison... loose surface, dry weather and unincorporated streets... de gravier, temps sec et rues hors classe... cart track... de terre... trail, cul line or portage... sentier, percée ou portage

Some names on this map are not yet official. Corrections or additions are invited by the Surveys and Mapping Branch. Cette carte provisoire exige une carte régulière au point de vue précision de l'information. Certains noms inscrites sur cette carte ne sont pas encore officiels. La direction des noms et des corrections ou additions est invitée par le Service de Levés et de Cartes.

CONTOUR INTERVAL 50 FEET Elevations in Feet above Mean Sea Level. North American Datum 1927 Transverse Mercator Projection.

ÉQUIVALENCE DES COURES 50 PIEDS Élévation en Pieds au-dessus du Niveau moyen de la mer. Système de référence géodésique nord-américain, 1927. Projection transverse de Mercator.

Mise à jour par la DIRECTION DES LEVÉS ET DE LA CARTOGRAPHIE, MINISTÈRE DE L'ÉNERGIE, DES MINES ET DES RESSOURCES, d'après des photographies aériennes prises en 1970. Vérification des ouvrages en 1971. Imprimé en 1974. Ces cartes sont en vente au Bureau des Cartes du Canada, ministère de l'Énergie, des Mines et des Ressources, Ottawa, ou chez le revendeur le plus près. © Canada 1974, tous droits réservés.

26456-ENQUÊTE KIPAWA (PROJET 1) YOUNG, NORMAN - 1980 DOSSIER DES ENQUÊTES EN MILIEU AMÉRINDIEN