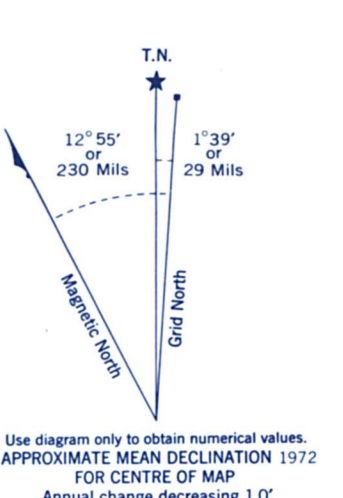
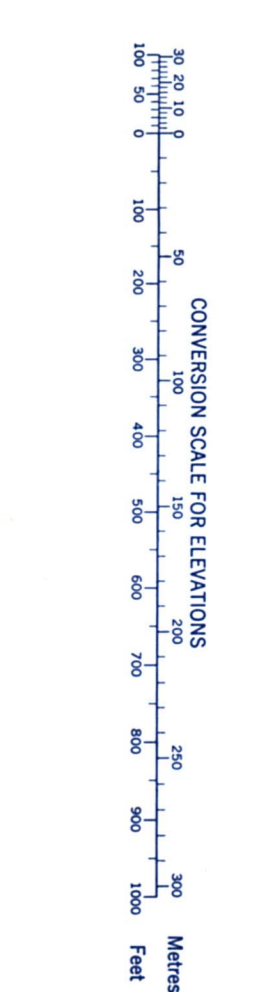
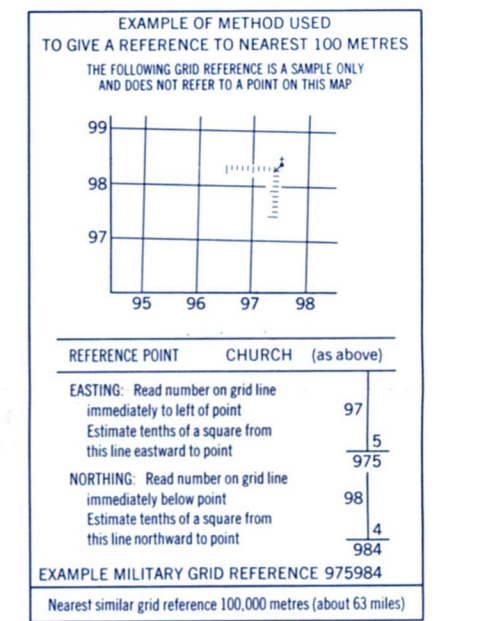
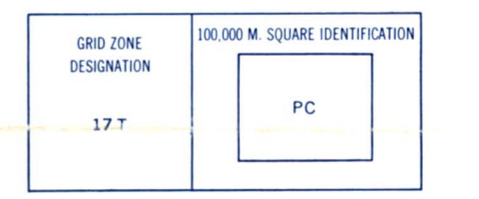


Refer to this map as: 31 M/7 EDITION 3 MCE SERIES A 761




ONE THOUSAND METRE  
 UNIVERSAL TRANSVERSE MERCATOR GRID  
 ZONE 17



26456 - ENQUÊTE KIPAWA (PROJET 1)  
 YOUNG, NORMAN - 1980  
 DOSSIER DES ENQUÊTES EN MILIEU AMÉRINDIEN

*Loge et Norman Young*  
 Kipawa I  
 1980

**BELLETERRE**  
 TÉMISCAMINGUE COUNTY - COMTÉ DE TÉMISCAMINGUE  
 QUÉBEC



Produced by the SURVEYS AND MAPPING BRANCH, DEPARTMENT OF ENERGY, MINES AND RESOURCES. Updated from aerial photographs taken in 1967. Culture check 1970. Printed 1972.  
 Copies may be obtained from the Canada Map Office, Department of Energy, Mines and Resources, Ottawa, or your nearest map dealer.  
 © Canada Copyright Reserved 1972

Roads:	Routes:	2 lanes or more	1 lane or more
loose or stabilized surface, all weather	gravel aggloméré, toute saison	2 voies ou plus	1 voie ou plus
loose surface, dry weather and	de gravier, temps sec et	2 voies ou plus	1 voie ou plus
unclassified streets	rues hors classe	2 voies ou plus	1 voie ou plus
cart track	de terre	2 voies ou plus	1 voie ou plus
trail or portage	sentier ou portage	2 voies ou plus	1 voie ou plus

This Precise Map is equivalent to a standard map in accuracy of content.  
 Some names on this map are not set official. Corrections or additions are invited by the Survey and Mapping Branch.  
 CONTOUR INTERVAL, 50 FEET  
 Elevations in Feet above Mean Sea Level  
 North American Datum 1927  
 Transverse Mercator Projection

Cette carte précise équivaut à une carte régulière au point de vue précision de l'information.  
 Certains noms inscrits sur cette carte ne sont pas encore officiels. La Direction des cartes et de la cartographie s'avance par un public de lui signaler corrections et additions.  
 ÉQUIDISTANCE DES COURBES SO PIEDS  
 Élévations en pieds au-dessus du niveau moyen de la mer  
 Système de référence géodésique nord américain, 1927  
 Projection transverse de Mercator

Élaboré par la DIRECTION DES LÈVES ET DE LA CARTOGRAPHIE, MINISTÈRE DE L'ÉNERGIE, DES MINES ET DES RESSOURCES. Mis à jour à l'aide de photographies aériennes prises en 1967. Vérification des contours en 1970. Imprimé en 1972.  
 Ces cartes sont en vente au Bureau des Cartes du Canada, ministère de l'Énergie, des Mines et des Ressources, Ottawa, ou chez le vendeur le plus près.  
 © Canada 1972. Tous droits réservés.